

Rantapuisto

Meijän Cityn kehittämiskortti K19
Liikenteen ja liikkumisen City
Viihtymisen ja olemisen City
Palveluiden ja liike-elämän City

Rantapuisto

Päätavoitteet

- ✓ Kehittäminen viihtymisen, matkailun, leikin, oleilun ja rauhoittumisen alueena
- ✓ Historian, viherympäristön ja kaupunkikuvan huomioiminen
- ✓ Selkeämpi ja turvallisempi kevyen liikenteen reitti



Suunnittelun alueen rajaus



Rantapuisto



Pride-tapahtuma 2019

Rantapuisto

Huomioitavat seikat

- ✓ Historiallinen miljöö
- ✓ Arvokas tunnelma
- ✓ Vanhaa puustoa, joka luo suojaa auringolta ja jopa vähäiseltä sateelta
- ✓ Kaipaa opasteita matkailijoille
- ✓ Kaunis läpikulkupaikka
- ✓ Taidemiljöö
- ✓ Lappeenranta –valokuvakehys rannassa
- ✓ Kirkkokadun päätteenä Satama ja Kaunis Veera – patsas
- ✓ Leikkipuisto – Lappeenrannan ykköspaikka lapsille
- ✓ Vaihtelevat päällysteet tuovat vaihtelua ja lisäävät suunnistettavuutta sekä paikan tunnistettavuutta



Rantapuisto



Rantapuisto

Alueen toiminnallisuuden kehittäminen

- ✓ Olemassa olevia palveluita:
 - ✓ Taide
 - ✓ Leikkipuisto
 - ✓ Kahvio, ravintolat ja terassit
 - ✓ Kylpylä
 - ✓ Istumapaikkoja
 - ✓ Liittyy tiiviisti Satamatorin palveluihin sekä Kasinoon
 - ✓ Vierasvenelaituri ja sen palvelut
 - ✓ Vaihtuvien tapahtumien alue
 - ✓ Taidetta, harrastuksia, markkinoita, Sataman valot, ym.
- ✓ Nykyisten palveluiden kehittämien ja ajanmukaistaminen
- ✓ Mobiilisovellusten hyödyntäminen
 - ✓ QR-koodeilla reittejä, tehtäviä, historiaa, tietoja
 - ✓ Mobiilipelit, esim. Pokemon go, geokätkentä, virtuaaliseikkailut
 - ✓ Vuokraus- ja lainaustoiminnot



Rantapuisto

Alueen toiminnallisuuden kehittäminen


- ✓ Aluetta kehitetään osana ranta-alueen palveluiden helminauhaa
 - ✓ Tärkeä osa rantabulevardia, levähdys- ja rauhoittumispaikka
- ✓ Paikan arvokkuus vaatii kaupunkikuvallisesti yhtenäistä ja laadukasta toteutusta
 - ✓ Rakennukset, rakennelmat
- ✓ Vaihtuvateemainen tapahtuma-alue
- ✓ Leikkipuiston jatkuva kehittäminen kaupungin ykkösleikkipaikkana



Rantapuisto

Alueen toiminnallisuuden kehittäminen

- ✓ Puistopelejä koko perheelle, esim. shakki
- ✓ Omatoimivälinevuokraamosta lepotuolit mukaan ja piknikille puistoon
- ✓ Oleskelulaituri varpaiden uittamista varten vesirajaan
- ✓ Istuimia ja oleskelualueita eri-ikäisille
- ✓ Purjekatos sääsuojaksi



Rantapuisto

Alueen toiminnallisuuden kehittäminen

- ✓ Vanhan puuston vaiheittaista uusintaa
- ✓ Viherrakentamisella suuri rooli
 - ✓ Johdattaa kulkijaa


- ✓ Kaupunkikuvassa erottuva kulttuuri- ja rakennushistoriallinen ympäristö
 - ✓ Paikan historian kertomista mobiilisovelluksilla eri aikakausina



Rantapuisto

Alueen toiminnallisuuden kehittäminen


- ✓ Vaihtuvat taide-elämykset ja –näyttelyt
- ✓ Ranta- ja Vanhapuiston sekä Pallonlahden yhteyden luominen ja parantaminen
 - ✓ Istutuksin ja kadunkalustein
 - ✓ Katuvärein
 - ✓ Opastein
 - ✓ Valaistuksella
 - ✓ Historian tarinoin



Rantapuisto

Alueen toiminnallisuuden kehittäminen

- ✓ Kävely ja polkupyöräily pääosassa
 - ✓ Pyöräilyn ja jalankulun reittien selkeyttäminen
 - ✓ Selkeät opastetut reitit, jatkuvuus reitin sisällä ja reittien välillä
 - ✓ Turvallinen ja selkeä pyöräreitti erillään muista joka suuntaan
 - ✓ Levähdyspaikkoja



Rantapuisto

Alueen toiminnallisuuden kehittäminen

- ✓ Veneilijöiden palvelut
- ✓ Osa veneilijöiden huoltoverkoston kehittämistä
- ✓ Ajanmukaiset vierasvenesataman palvelut
 - ✓ Astianpesupaikka viemäröinnillä.
 - ✓ Pyykinpesu- ja kuivauspaikka.
 - ✓ Erilliset pukutilat, suihkutilat ja wc:t
- ✓ Kylpylä merkittävä lisä palveluihin
- ✓ Palvelut 24 h
- ✓ Laiturialue



Rantapuisto, Kirkkokatu

Alueen toiminnallisuuden kehittäminen

- ✓ Saapuminen keskustasta Kirkkokatua pitkin Satamaan
 - ✓ Suorin reitti satamaan
 - ✓ Selkeäksi, houkuttelevaksi ja turvalliseksi
 - ✓ Kaupungin imagon kannalta tärkeä reitti
 - ✓ Hienot ja kutsuvat näkymät Saimaalle ja Linnoitukseen mäen päältä
 - ✓ Opasteet
 - ✓ Kaupunkiympäristön laadun nostaminen
 - ✓ Katupinnoitteet
 - ✓ Viherrakenteet
 - ✓ Kadunkalusteet
 - ✓ Valaistus
- ✓ Eri liikkumismuotojen mahdollistaminen
 - ✓ Polkupyöräily
 - ✓ Autoilu
 - ✓ Kävely
 - ✓ Rollaattorit, pyörätuolit, rattaat, vaunut



Rantapuisto

Esteettömyys

- ✓ Huomioitava esteettömyys
- ✓ Luotava tunnistettavia ympäristöjä eri aistein koettaviksi
 - ✓ Äänet, tuoksut, näkö, maut, tuntemukset.
 - ✓ Helpottaa paikkojen tunnistettavuutta ja suunnistautumista.
 - ✓ Tähän ranta-alueella ja Rantapuistossa on hyvät edellytykset
- ✓ Huomioitava eri-ikäiset käyttäjäryhmät
 - ✓ Istuimia ja oleskelualueita eri-ikäisille
 - ✓ Mahdollisesti kesäksi purjekatos sääsuojaksi



Rantapuisto

Tämän kortin aiheita on käsitelty mm. seuraavissa kohdekorteissa:

- ✓ K15 Linnoituksen kärki ja Rapasaari
- ✓ K16 Sataman suora
- ✓ K17 Halkosaari
- ✓ K18 Aionkadun rantaosuus
- ✓ K20 Myllysaari
- ✓ K21 Pallonlahti

Kortin aiheita on käsitelty myös seuraavissa Meijän Cityn teemakorteissa:

- ✓ ”Lisää viihtyisyyttä!”
- ✓ Kestävän liikumisen edistäminen
- ✓ Muuntojoustavat palvelut
- ✓ Viherympäristön kehittäminen
- ✓ Kaupunkitaide ja murallit
- ✓ Toiminta- ja palveluverkostojen kehittäminen
- ✓ Esteettömyys

